





# Legende


 WEA


 Übergabestation

 Kabeltrasse


 Einzugsgebiete Oberflächenwasserkörper


Fließgewässer:


 Permanent wasserführend

 Temporär wasserführend


Stehende Gewässer:

 Naturnahe und natürliche Gewässer

 Künstliche Gewässer und Becken



A small inset map of Luxembourg is shown, with a red rectangle highlighting the location of Mondorf-les-Bains in the southern part of the country.

Auftraggeber:	SOLER S.A.	
Objekt:	WEA 2 Mondorf	
Plan:	Oberflächengewässer	
 <b>ProSolut S.A.</b> Ingénieurs-Conseils 2, Garerstrooss L-6868 Wecker www.prosolut.com mail@prosolut.com	Maßstab:	1:15.000 (DIN A3)
	Datum:	05.08.2025
3093-032-a		

(c) Administration du cadastre et de la topographie